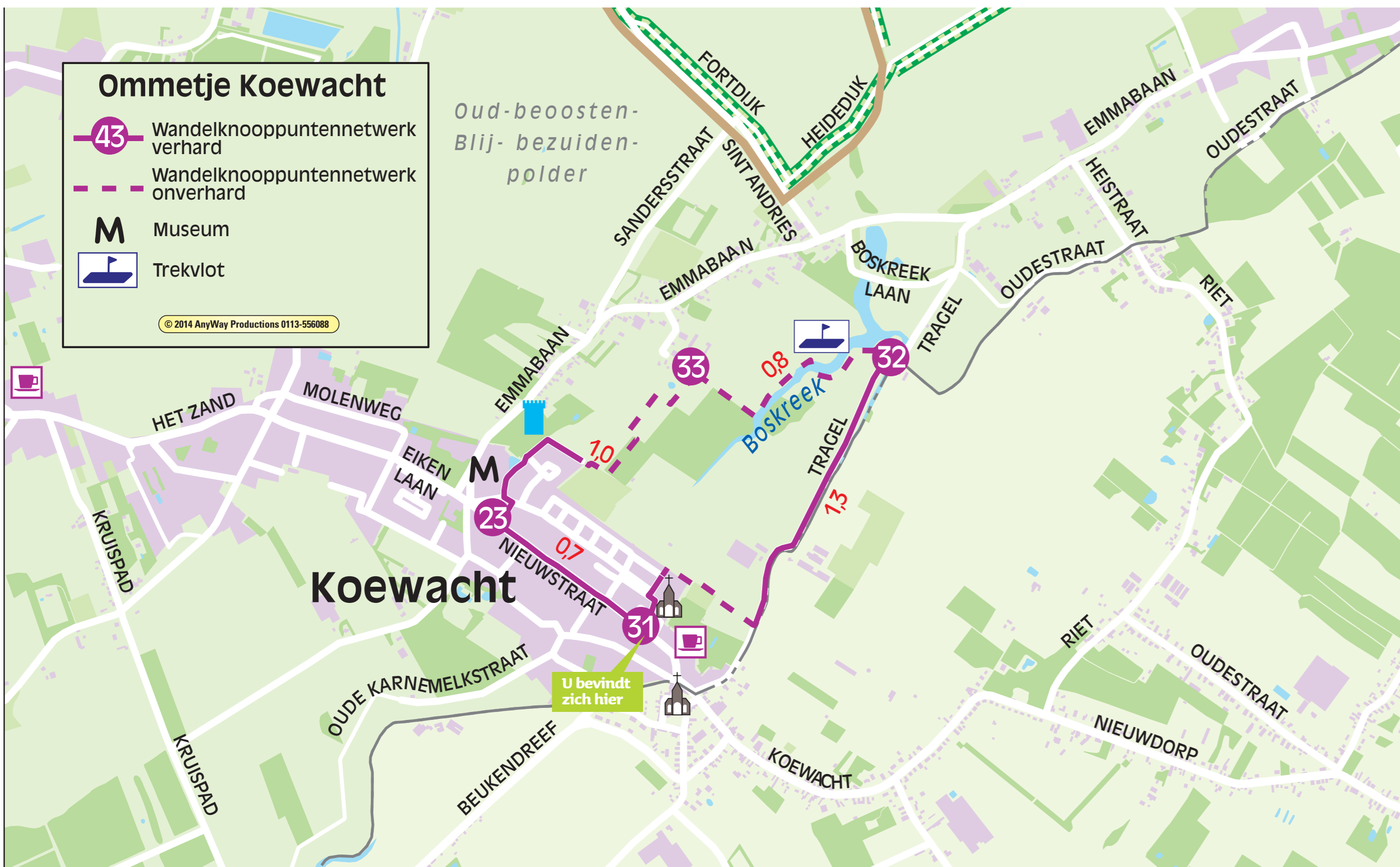




# Ommetje De Vennepad



Aan de hand van het wandelnetwerk 'Langs Linies en Kreken' kan er van knooppunt naar knooppunt gewandeld worden in de omgeving van Koewacht. Tevens zijn er twee ommetjes beschreven waarvan het ommetje 'De Vennepad' in de directe omgeving van de kern Koewacht ligt. Dit ommetje, van 3,9 km., leidt u vanuit de kern naar De Vennen (laaggelegen gebied) en langs de oevers van de Boschkreek. De Boschkreek wordt overgestoken met een avontuurlijk trekvlot. Via de Tragel komt u tussen enkele weilanden terug in de kern. (De routekaartjes/beschrijvingen van de ommetjes 'Mosseldreepad' en 'de Vennepad' kunt u verkrijgen bij Martens Brandstoffen, Nieuwstraat 99-101).



## De luchtwachtoren

In het bos aan de noordwest kant van de Henry Dunantstraat kunnen we de luchtwachtoren nog net tussen de bomen zien staan. Dit is één van de vele die tussen 1950 en 1953 zijn gebouwd als observatiepost voor laagvliegende vijandige vliegtuigen. In Zeeuws-Vlaanderen staan er nog drie (Eede, Koewacht en Nieuw-Namen).



## Boschkreek

De zoetste kreek van Zeeland. Tussen 1951 en 1976 werd de kreek ernstig verontreinigd door rioolwater van de kern Koewacht en afvalwater van de vlas-industrie. Na de komst van de AWL (afvalwaterleiding) in 1976 en het verwijderen van de vervuilde sliblaag, is de waterkwaliteit sterk verbeterd. Bijzondere vissoorten zoals de kleine modderkruiper en het vetje hebben hier van geprofiteerd.

## Trekvlot

Door subsidies van de gemeente Terneuzen en de Provincie Zeeland kon dit avontuurlijke trekvlot worden aangelegd. Let bij het overvaren op het heldere water en geniet van het mooie uitzicht over de kreek.


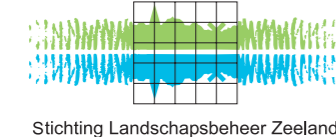


## Zoute Vaart

De Zoute Vaart, dat is de sloot/watergang ten oosten van de Tragel, vormt de grens met België en was tot de 18<sup>e</sup> eeuw een vaarweg naar Gent. Het woord 'Tragel' (jaagpad), herinnert daar nog aan.

## Kleinschalig landschap

Tussen de Tragel en de kern Koewacht zien we nog restanten van het kleinschalig landschap (knotbomen tussen weilanden) zoals we dat nog kennen van voor de ruilverkaveling Koewacht, eind zestiger jaren van de vorige eeuw.



[www.routesinzeeland.nl](http://www.routesinzeeland.nl)